COMUNE DI

VIBO VALENTIA

SETTORE 6 SERVIZIO AMBIENTE

CATASTO INCENDI

CARTA AREE PERCORSE DAL FUOCO ANNO 2017

SOVRAPPOSIZIONI SU: P.A.I. 2016, P.G.R.A., MICROZONAZIONE SISMICA, P.S.E.C.

VIBO VALENTIA MARINA

TAVOLA NR. 4.2 **SCALA: 1: 5.000**

I TECNICI:

Arch. Claudio Decembrini – Geom. Antonio Santamaria

APPROVATO CON DELIBERA DEL CONSIGLIO COMUNALE NR._____ DEL _____

DICEMBRE 2017

Rischio FRANA PAI 2016

- MOLTO ALTO IP4
- ALTO IP3
- MEDIO IP2
- BASSO IP1

FASCE ATTENZIONE EVOLUZIONE FRANA IP4

FASCE ATTENZIONE EVOLUZIONE FRANA IP3

FASCE ATTENZIONE EVOLUZIONE FRANA IP2 IP1

Rischio Idraulico PAI 2016

- Aree Pericolosità Elevata P3
- Aree Pericolosità Media P2
- Aree Pericolosità Bassa P1

PIANO GESTIONI RISCHIO ALLUVIONI

- Aree Pericolosità Elevata P3
- Aree Pericolosità Media P2
- Aree Pericolosità Bassa P1

FONTI : AUTORITA' DI BACINO
REGIONE CALABRIA

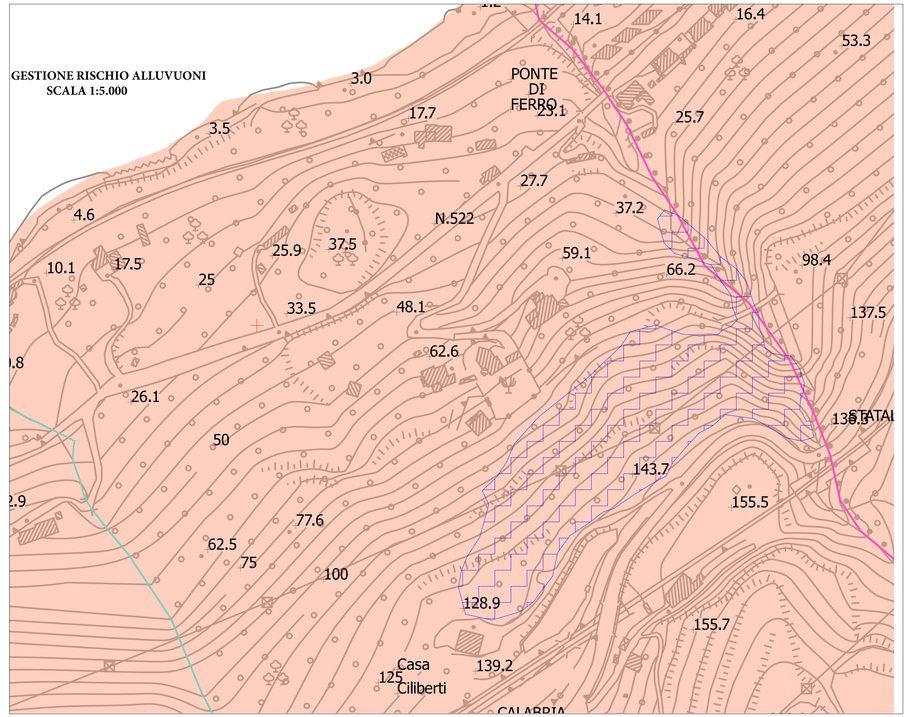

Zone stabili suscettibili di amplificazioni locali: descrizione stratigrafica

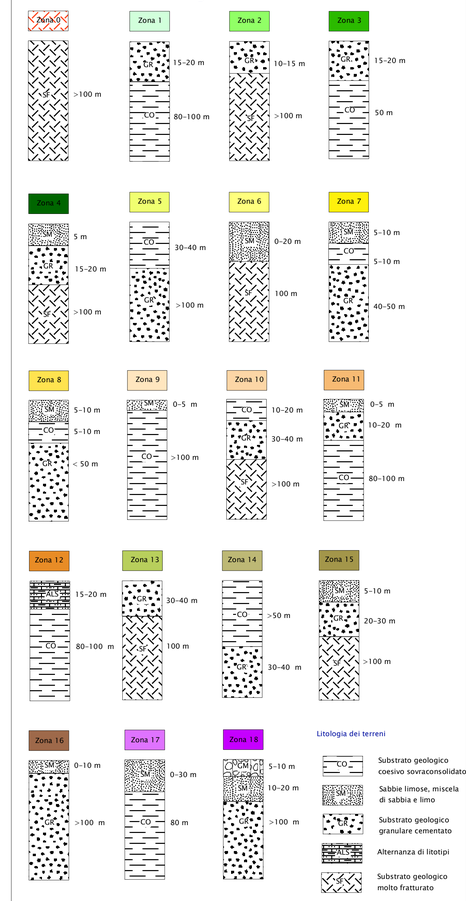

AREE PERICOLOSITA' EROSIONE COSTIERA

- AREE A PERICOLOSITA' ELEVATA 3
- AREE A PERICOLOSITA' MEDIA 2
- AREE A PERICOLOSITA' BASSA 1

AREA PERCORSA DA FUOCO ANNO 2017

ZONE MAGGIORMENTE INTERESSATE DISSESTO IDROGEOLOGICO

VIGILI DEL FUOCO – CORPO NAZIONALE

FONTI: VIGILI DEL FUOCO VIBO VALENTIA

P.A.I. E P.S.E.C. CALABRIA 2016
SCALA 1:5.000

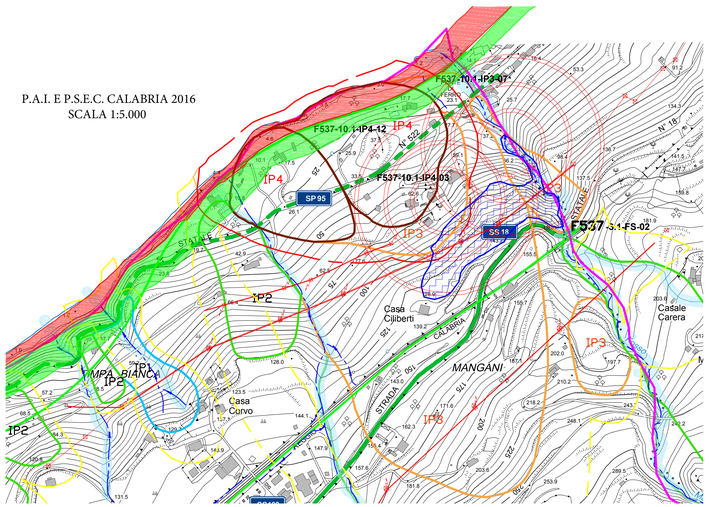

Legenda Micronazione Sismica

Zone stabili suscettibili di amplificazioni locali

- Zona 0 – Substrato molto fratturato o alterato
- Zona 1
- Zona 2
- Zona 3
- Zona 4
- Zona 5
- Zona 6
- Zona 7
- Zona 8
- Zona 9
- Zona 10
- Zona 11
- Zona 12
- Zona 13
- Zona 14
- Zona 15
- Zona 16

Zone di attenzione per instabilità

- ZAFR_A – Zona di attenzione per instabilità di versante attiva
- ZAFR_Q – Zona di attenzione per instabilità di versante quiescente
- ZAFR_I – Zona di attenzione per instabilità di versante inattiva
- ZALQ1 – Zona di attenzione per liquefazioni tipo 1
- ZAFAC – Zona di attenzione per faglie attive e capaci
- Sovrapposizione di zone suscettibili di instabilità differenti

Forme di superficie e sepolte

- Orlo di scarpata morfologica (> 20 m)
- Cresta

Forme di superficie e sepolte

- Conoide alluvionale
- Falda detritica
- Picco isolato

Fagle attive e capaci

- Faglia diretta (certa)
- Traccia della sezione topografica

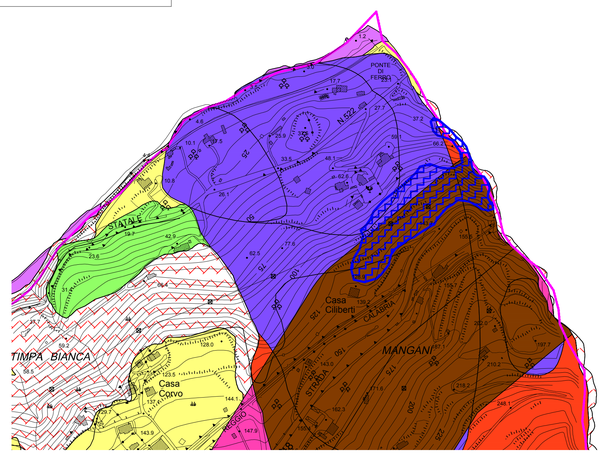

MICROZONAZIONE SISMICA SCALA 1:5000